



ALMA MATER STUDIORUM  
UNIVERSITÀ DI BOLOGNA

# Progetto BOOM Webgis

16 febbraio 2022 via Teams

**Raffaella Inglese**

Biblioteca di Ingegneria e Architettura  
Sezione Giovanni Michelucci

## Perché siamo qui:

Far conoscere ai bibliotecari del Polo SBN UBO le potenzialità del progetto BOOM (BOoks On Map), finalizzato a collegare il catalogo del Polo e quello del Patrimonio culturale dell'Emilia-Romagna.

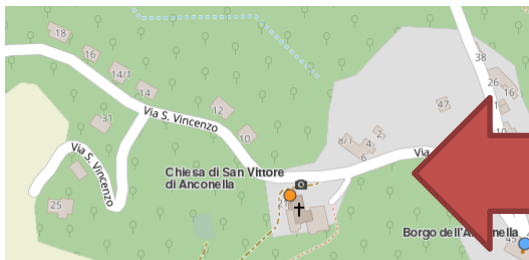
E' infatti possibile inserire, in fase di catalogazione di libri che abbiano come oggetto uno o più beni architettonici (edificati da almeno 70 anni) appartenenti al patrimonio culturale dell'Emilia-Romagna, il codice GID, per consentire il collegamento alle banche dati dei beni tutelati promosse dal Ministero della Cultura (MIC) e diffuse attraverso le mappe interattive dei portali [www.patrimonioculturale-er.it](http://www.patrimonioculturale-er.it), destinata a utenti tecnici, cioè particolarmente a voi

e [www.tourer.it](http://www.tourer.it), interfaccia a fini turistici, finalizzata alla valorizzazione e rivolta a tutti i cittadini curiosi di conoscere il proprio territorio e esplorarlo attraverso itinerari storico-culturali.



## Obiettivi di apprendimento:

Al termine dell'iniziativa i partecipanti saranno in grado di collegare la catalogazione di volumi che descrivono un bene architettonico alla catalogazione del bene vincolato presente nel database del Patrimonio culturale dell'Emilia-Romagna e, quindi, di poter vedere esplicitata nella scheda collegata al singolo GID, una utile bibliografia di riferimento e, viceversa, partendo dal catalogo sarà evidente la risorsa digitale che corrisponde al bene presente sul sito dei Beni Culturali.



20116 - Chiesa di San Vittore di Anconella (037034\_H)

Tutela	Ope legis
Indirizzo	Via S. Vincenzo LOIANO (BO)
Diocesi	Arcidiocesi di Bologna
Proprietario	Proprietà ecclesiastica
Tipologia	Chiesa (XVI sec.) - Bene complesso 2 beni
Scheda completa	<a href="#">Apri Scheda</a>
Censimento Chiese Italiane	<a href="#">Apri scheda</a>
Bibliografia	<a href="#">Catalogo Polo Bolognese</a>

Foto  
Censimento Chiese Italiane - Licenza CC-BY  
Fonte:  
[Apri scheda](#)



vi in **Scheda** Risorse digitali Unimarc

Testo a stampa (moderno)  
Monografia  
Codice SBN UBO4250582  
Descrizione \*Lungo il Savena... di chiesa in chiesa / Orfeo Facchini  
Monzuno : Gruppo di Studi Savena Setta Sambro, 2017  
648 p. : ill. ; cm 30X23  
Note in copertina: Scascoli, Anconella, Bibulando, Roncastaldo, Lognola, Fradusto, \ Madonna dei Fornelli, Cedrecchia, La Villa, Zannesca, Trasasso  
OCLC 1261611931  
Autore Facchini, Orfeo  
Soggetti CHIESE - Valle del Savena  
Dewey 282.4541 CHIESA CATTOLICA. Provincia di Bologna  
WebGis 19019 Santa Maria di Bibulano - Chiesa - Loiano  
19025 Sant'Alessandro di Vergiano - Chiesa e pertinenze - Monghidoro  
19037 Sant'Andrea di Valle di Savena - Chiesa e pertinenze - Monghidoro  
19052 Santo Stefano di Scascoli - Chiesa - Loiano  
19203 San Procolo di Fradusto - Chiesa e pertinenze - Monghidoro  
19208 San Donato di Lognola - Chiesa e pertinenze - Monghidoro  
20116 San Vittore di Anconella - Chiesa - Loiano  
20244 San Lorenzo di Roncastaldo - Chiesa - Loiano

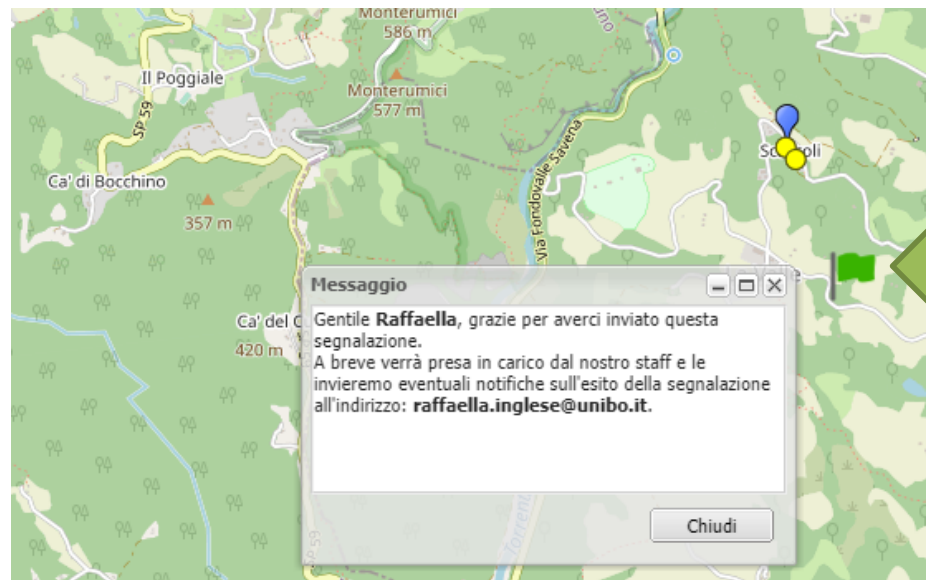


## Obiettivi di apprendimento:

I colleghi riusciranno ad arricchire la banca dati ogni volta che faranno una nuova catalogazione o un approfondimento di catalogazioni pregresse.

In particolare i collegamenti tra il catalogo di Polo e le banche dati ministeriali daranno maggiore risalto ai volumi di argomento locale, spesso posseduti solo da poche biblioteche del territorio bolognese.

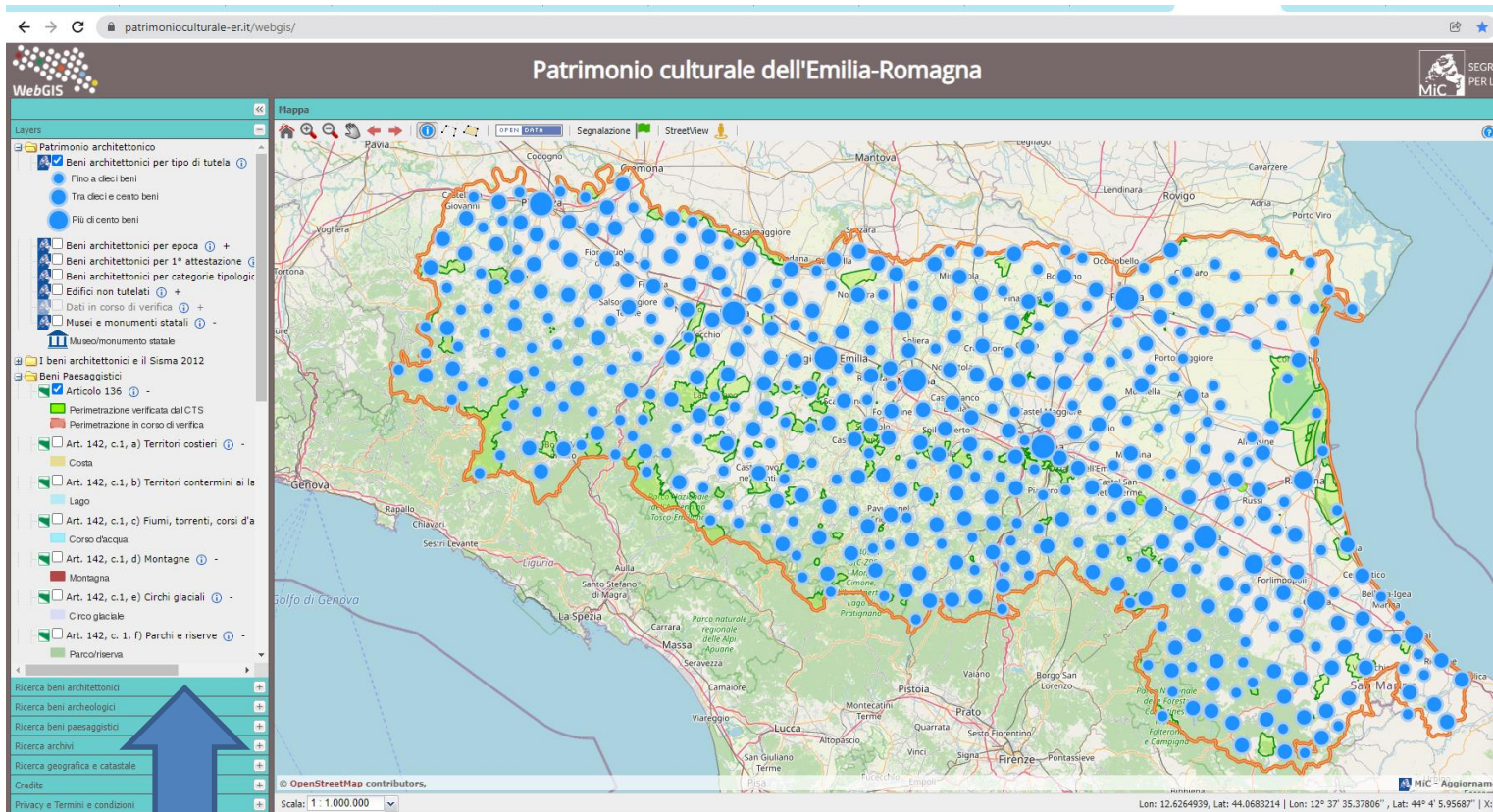
**IMPORTANTISSIMA  
LA PARTECIPAZIONE  
ANCHE DELL'UTENZA  
SEGNALAZIONI  
con la Bandierina Verde**



Cercare il bene architettonico nel sito:

<https://www.patrimonioculturale-er.it/webgis/>

WebGIS è un termine tecnico che indica una mappa interattiva sviluppata tramite un Sistema Informativo Geografico (in inglese GIS) e pubblicata sul web.



**RICERCA BENI ARCHITETTONICI su 9970 presenti agg. 23/12/2021**





## Cercare il bene architettonico

Importante comprendere bene l'uso dei **FILTRI**.

Nello spazio **ricerca beni architettonici** scrivere il meno possibile, solo parole significative, dopo aver selezionato il **Comune**:

**Vitale Reno** (posso evitare S. San Santo ecc.)

Nella **CARTELLINA NERA** risulta un record all'interno

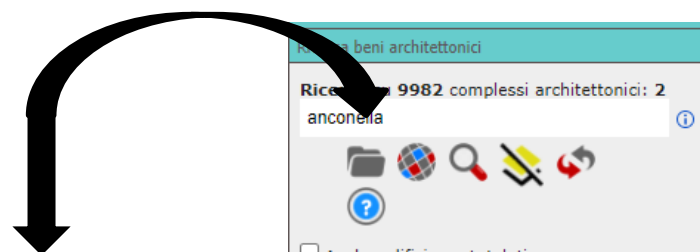
Ci clicco e si apre la scheda corrispondente al **GID 343**

GID = **g**eographical **i**dentifier

Nella **bibliografia** troviamo il testo da noi inserito *Il territorio di Pianura*



# La scheda collegata al GID



Cercando la Località Anconella, troviamo in **cartella** 2 monumenti: il Borgo e la Chiesa di San Vittore, questa è la scheda della Chiesa: il GID è il 20116

Patrimonio culturale dell'Emilia-Romagna

20116 - Chiesa di San Vittore di Anconella (037034_H)	
Tutela	Ope legis
Indirizzo	Via S. Vincenzo LOTIANO (BO)
Diocesi	Arcidiocesi di Bologna
Proprietario	Proprietà ecclesiastica
Tipologia	Chiesa (XVI sec.) - Bene complesso 2 beni
Scheda completa	<a href="#">Apri Scheda</a>
Censimento Chiese Italiane	<a href="#">Apri scheda</a>
Bibliografia	<a href="#">Catalogo Polo Bolognese</a>
Foto	
Censimento Chiese Italiane - Licenza CC-BY Fonte: <a href="#">Apri scheda</a>	

In bibliografia trovo un testo:

\*Lungo il Savena... di chiesa  
in chiesa / Orfeo Facchini  
Monzuno : Gruppo di Studi  
Savena Setta Sambro, 2017

E alcune foto, l'ultima è tratta  
dal Censimento delle Chiese  
Italiane



# La scheda collegata al GID

LE CHIESE DELLE DIOCESI ITALIANE  
Chiese e Parrocchie italiane

Scheda approfondimento Home page » Risultati » Schede

Scheda sintetica Approfondimento Scheda censimento Schede BeWeB

### Chiesa di San Vittore di Anconella <Loiano>

Data ultima modifica: 02/03/2017, Data creazione: 28/09/2011

**Tipologia e qualificazione** chiesa sussidiaria

**Denominazione** Chiesa di San Vittore di Anconella <Loiano>

**Altre denominazioni** S. Vittore di Anconella

**Ambito culturale (ruolo)** maestranze emiliane (costruzione)

**Notizie Storiche**

**XIII sec.** (presistenze intero bene)

Pare che la chiesa sia ricordata come "Ancona" fra le dipendenze della corte di Scanello, località presente in un elenco risalente al 1120. Il secolo XIII è la probabile collocazione cronologica dell'antica chiesa dell'Anconella, oggi restaurata ed utilizzata come cappella invernale.

**1580** (costruzione intero bene)

Nel 1580 viene costruita la chiesa di San Vittore di Anconella ad oggi mantenutasi, su richiesta della Compagnia del Santissimo Sacramento. La chiesa viene costruita ad una sola navata, realizzandovi due cappelle laterali illuminate da lunette. Sopra il presbiterio viene costruita e affrescata una cupola a base circolare.

**1750 - XIX sec.** (aggiunte intero bene)



Nel 1750 viene costruito il campanile, molto alto rispetto alla chiesa, nel 1770 vengono riposizionati i tre altari ed altri arredi sacri, in parte trafugati durante un furto; le decorazioni ad affresco risale infine ai primi anni del 1800. Pochi anni dopo viene allungato l'ingresso ed ingrandita tutta la chiesa. Attualmente l'edificio è in stato di conservazione mediocre.

**2010** (restauro tetto)

Nel 2010 viene ripristinato il coperto.

**Descrizione**

La Chiesa sorge in ambito rurale di collina e ha valenza paesaggistica per la presenza del campanile. Il complesso è costituito da Chiesa, canonica e Chiesa vecchia (attuale cappella feriale), a cui si aggiunge l'essiccatoio per le castagne. Il campanile è annesso alla Chiesa, su lato sinistro. La facciata è a capanna, intonaco giallo ocra per le cornici e per i dentelli del timpano su intonaco rosso privo di decorazioni, e croce in ferro sulla terminazione. Il portale è in legno con semilunotto in rilievo i fianchi sono privi di decorazioni, sempre in intonaco rosso. Sono visibili le sporgenze delle cappelle laterali e le relative finestrate semicircolari. La forma è ad aula, piana con due cappelle laterali simmetriche con altari separate da balaustre in ferro. Appena dopo l'ingresso due colonne sorreggono il cantorio con l'organo. Il pulpito è stato rimosso. L'abside quadrato è racchiuso da quattro colonne in angolo e che sorreggono la cupola



**Adeguamento liturgico**

**altare - aggiunta arredo (Anni '80)**

Per adeguarsi alle norme liturgiche vigenti è stato posto un tavolo ligneo sul presbiterio di fronte all'altare pre-conciliare al fine di consentire al sacerdote di celebrare di fronte all'assemblea.

**Contatta la diocesi**

al di sopra del presbiterio. Dietro l'altare è presente il coro. Pavimenti in graniglia di marmo originali. Pavimenti in cotto nella Chiesa vecchia. Finestre semicircolari in corrispondenza delle cappelle laterali. Soffittature completamente decorate anche nelle cappelle e nel presbiterio, volte in cotto. Muratura portante con copertura in cannucciato e volte in cotto. Chiesa vecchia, attuale cappella feriale, in muratura con capriate in legno a vista.

#### contesto

La chiesa si appoggia sulle colline della valle del Savena, all'interno di un piccolo borgo montano, stagliandosi con il campanile tra i boschi che la circondano.

#### impianto planivolumetrico

Il complesso è costituito da Chiesa, canonica e Chiesa vecchia (attuale cappella feriale), a cui si aggiunge l'essiccatoio per le castagne. Il campanile è annesso alla Chiesa, su lato sinistro.

#### esterno

Il sagrato, non molto esteso, è in pietra, rialzato rispetto al terreno circostante tramite un piccolo gradino. La facciata è rettangolare, divisa in due fasce orizzontali da una cornice e conclusa da un timpano definito da cornici aggettanti intonacati giallo ocra, mentre il resto della chiesa è finto in intonaco rosso privo di decorazioni. Sulla terminazione è posta una croce in ferro, il portale è in legno con semilunotto soprastante in rilievo. I fianchi sono privi di decorazioni, sempre rivestiti in intonaco rosso. Sono visibili le sporgenze delle cappelle laterali e le relative finestrate semicircolari. Sul fianco sinistro è annesso il campanile e la canonica. La copertura è in coppi.

#### pianta

La chiesa è ad aula singola e piana, con due cappelle laterali simmetriche arricchite da altari e separate dall'aula tramite una balaustra in ferro. In passato era presente un pulpito che è stato però rimosso. L'abside è quadrato ed è racchiuso da quattro colonne in angolo che sorreggono la cupola al di sopra del presbiterio. Dietro l'altare è presente il coro. Ai lati del presbiterio si accede alla sacristia.

#### interni

I pavimenti sono originali in graniglia di marmo, mentre nella Chiesa vecchia è stata realizzata più recentemente una pavimentazione in cotto. Appena superato l'ingresso, due colonne sorreggono la cantoria con l'organo. In corrispondenza delle cappelle laterali sono presenti delle finestre semicircolari. Le soffittature sono completamente decorate ad affresco, anche nelle cappelle e nel presbiterio.

#### impianto strutturale

La struttura è in muratura portante con copertura in cannucciato e volte in cotto. La chiesa vecchia, attuale cappella feriale, è in muratura con capriate in legno a vista e copertura in pianellato.

#### elementi di pregio

Organo a canne in controfacciata risalente al 1680, funzionante, ma non perfetto. Dipinto di S. Vittore attribuibile alla scuola di G. Reni.

#### apparati liturgici

L'assemblea è disposta frontalmente al presbiterio, in due file di panche donate da una chiesa dopo la guerra. Il presbiterio è rialzato di un gradino e separato dall'assemblea mediante una balaustra in ferro. L'altare pre-conciliare è rialzato di altri due gradini e il tabernacolo non è utilizzato. L'altare post-conciliare è posto al centro, in posizione ben visibile per l'assemblea, mentre ai fianchi si trovano l'ambone e la croce, in asse ma più arretrata. L'altare è adeguato alle presenti norme liturgiche, ma è costituito da un tavolo in legno provvisorio. L'ambone è a leggio, allineato con la croce al lato sinistro dell'altare. Sono presenti alcune sedie a lato del presbiterio. L'eucaristia è custodita in una cappella separata a lato del presbiterio, in una cassaforte, mentre il piccolo tabernacolo a muro non è utilizzato. Il Battistero prevede il rito per aspersione ed è posto su piedistallo in marmo in una nicchia laterale all'interno della vecchia chiesa, separato dall'aula tramite una balaustra in ferro. La penitenzieria è in cappella separata, a lato dell'aula, con confessionali lignei. La sacristia è separata, a lato della Chiesa.



#### Collocazione geografica - ecclesiastica

Regione Ecclesiastica Emilia-Romagna  
Diocesi di Bologna  
Vicariato Setta Savena Sambro  
Parrocchia dei Santi Pietro e Paolo di Barbarolo


#### Dove si trova

Via S. Vincenzo - Loiano (BO)

#### Edifici censiti nel territorio dell'Ente Ecclesiastico



#### Altre immagini



In molti casi nella scheda troviamo il link, molto utile al sito delle Chiese Italiane, con molte informazioni e fotografie.





# Come scegliere il volume da classificare con WEBGIS

**Per Esempio cerco i beni culturali di Pieve di Cento: nella cartellina nera ne trovo 24 e scrivo \*\* se presente la Bibliografia nella scheda**

- Gid 131 - Codice 037048\_1: PIEVE DI CENTO - Casa Vedrani
- Gid 208 - Codice 037048\_10: PIEVE DI CENTO - Oratorio della Santissima Trinità (e chiesa)\*\* **1 testo**
- Gid 207 - Codice 037048\_11: PIEVE DI CENTO - Collegiata di Santa Maria Maggiore - Duomo e campanile\*\* **3 testi**
- Gid 130 - Codice 037048\_12: PIEVE DI CENTO - Palazzo Mastellari - Pinacoteca Comunale
- Gid 206 - Codice 037048\_13: PIEVE DI CENTO - Palazzo - Municipio e Teatro Comunale Alice Zeppilli \*\* **2 t. sul teatro**
- Gid 129 - Codice 037048\_14: PIEVE DI CENTO - Ex Casa del Popolo
- Gid 128 - Codice 037048\_15: PIEVE DI CENTO - Ex ambulatorio SIMAP - Sede ufficio tecnico
- Gid 121 - Codice 037048\_16: PIEVE DI CENTO - Bottega sita in via Garibaldi
- Gid 413 - Codice 037048\_17: PIEVE DI CENTO - Cimitero monumentale
- Gid 132 - Codice 037048\_2: PIEVE DI CENTO - Casa Pannini già Casa degli Anziani (Casa Grazioli)
- Gid 120 - Codice 037048\_3: PIEVE DI CENTO - Palazzo Rizzoli, già dell'ex partecipazione agraria
- Gid 411 - Codice 037048\_6: PIEVE DI CENTO - Piazzetta delle Catene e Colonnina con capitello
- Gid 124 - Codice 037048\_7a: PIEVE DI CENTO - Porta Bologna (Beltesca delle Caselle)
- Gid 125 - Codice 037048\_7b: PIEVE DI CENTO - Porta Cento (Porta S. Felice)
- Gid 123 - Codice 037048\_7c: PIEVE DI CENTO - Porta Asìa
- Gid 126 - Codice 037048\_7d: PIEVE DI CENTO - Porta Ferrara
- Gid 127 - Codice 037048\_8: PIEVE DI CENTO - Rocca \*\* **1 sulle Collezioni**
- Gid 122 - Codice 037048\_9: PIEVE DI CENTO - Ex Convento delle Clarisse, Chiesa di Santa Chiara e pert.
- Gid 190 - Codice 037048\_B: PIEVE DI CENTO - Oratorio di San Sebastiano e San Rocco
- Gid 193 - Codice 037048\_L: PIEVE DI CENTO - Ex asilo Galuppi Ramponi ora Centro Anziani Luigen
- Gid 194 - Codice 037048\_N: PIEVE DI CENTO - Canonica di Santa Maria Maggiore
- Gid 412 - Codice 037048\_P: PIEVE DI CENTO - Sala Consiliare e parte del palazzo Municipale
- Gid 191 - Codice 037048\_prov2: PIEVE DI CENTO - Ex Scuola Elementare Edmondo De Amicis
- Gid 414 - Codice 037048\_Q: PIEVE DI CENTO - Chiesa ed edificio dell'Opera Pia Galuppi



# Come scegliere il volume da classificare con WEBGIS

Controllo se nel testo che ho sotto mano ci sono altri edifici descritti e procedo a collegare i GID al mio testo, se invece trovasse molta documentazione su un edificio che non trovo sulla mappa lo segnalo con la bandierina

- Gid 131 - Codice 037048\_1: PIEVE DI CENTO - Casa Vedrani
- Gid 208 - Codice 037048\_10: PIEVE DI CENTO - Oratorio della Santissima Trinità (e chiesa)\*\* **1 testo**
- Gid 207 - Codice 037048\_11: PIEVE DI CENTO - Collegiata di Santa Maria Maggiore - Duomo e campanile\*\* **3**
- Gid 130 - Codice 037048\_12: PIEVE DI CENTO - Palazzo Mastellari - Pinacoteca Comunale
- Gid 206 - Codice 037048\_13: PIEVE DI CENTO - Palazzo - Municipio e Teatro Comunale Alice Zeppilli \*\* **2 teatro**
- Gid 129 - Codice 037048\_14: PIEVE DI CENTO - Ex Casa del Popolo
- Gid 128 - Codice 037048\_15: PIEVE DI CENTO - Ex ambulatorio SIMAP - Sede ufficio tecnico
- Gid 121 - Codice 037048\_16: PIEVE DI CENTO - Bottega sita in via Garibaldi
- Gid 413 - Codice 037048\_17: PIEVE DI CENTO - Cimitero monumentale
- Gid 132 - Codice 037048\_2: PIEVE DI CENTO - Casa Pannini già Casa degli Anziani (Casa Grazioli)
- Gid 120 - Codice 037048\_3: PIEVE DI CENTO - Palazzo Rizzoli, già dell'ex partecipazione agraria
- Gid 411 - Codice 037048\_6: PIEVE DI CENTO - Piazzetta delle Catene e Colonnina con capitello
- Gid 124 - Codice 037048\_7a: PIEVE DI CENTO - Porta Bologna (Beltesca delle Caselle)
- Gid 125 - Codice 037048\_7b: PIEVE DI CENTO - Porta Cento (Porta S. Felice)
- Gid 123 - Codice 037048\_7c: PIEVE DI CENTO - Porta Asia
- Gid 126 - Codice 037048\_7d: PIEVE DI CENTO - Porta Ferrara
- Gid 127 - Codice 037048\_8: PIEVE DI CENTO - Rocca \*\* **1 sulle Collezioni**
- Gid 122 - Codice 037048\_9: PIEVE DI CENTO - Ex Convento delle Clarisse, Chiesa di Santa Chiara e pert.
- Gid 190 - Codice 037048\_B: PIEVE DI CENTO - Oratorio di San Sebastiano e San Rocco
- Gid 193 - Codice 037048\_L: PIEVE DI CENTO - Ex asilo Galuppi Ramponi ora Centro Anziani Luigen
- Gid 194 - Codice 037048\_N: PIEVE DI CENTO - Canonica di Santa Maria Maggiore
- Gid 412 - Codice 037048\_P: PIEVE DI CENTO - Sala Consiliare e parte del palazzo Municipale
- Gid 191 - Codice 037048\_prov2: PIEVE DI CENTO - Ex Scuola Elementare Edmondo De Amicis
- Gid 414 - Codice 037048\_Q: PIEVE DI CENTO - Chiesa ed edificio dell'Opera Pia Galuppi



## Un altro esempio:

Vedo che nel libro che ho appena catalogato **Il classicismo medioevo rinascimento barocco** ID 197226 si parla della Cappella Agucchi a San Giacomo Maggiore.

Vado nella scheda di Catalogo e non ci sono riportati GID collegati al testo.

Scrivo nell'equivalente verbale, tendina PAROLE, **Chiesa Giacomo**,

Scelgo quella giusta **GID 250**, e me lo segno a matita anche sul libro, nella seconda di copertina, per ricordarmi di averlo già collegato.

Dalla scheda dei Beni C. di San Giacomo infatti, se apro la Bibliografia, vedo che il libro non è presente. Di seguito ho incollato una selezione della bibliografia che mi sono spedita in formato html.

	Ricerca su San Giacomo Bologna		<u>Webgis</u>
Autore	Titolo	Anno	Editore
<u>Leinweber</u> , Luise	<u>Bologna nach dem Tridentinum</u> : private Stiftungen und Kunstaufträge im Kontext der katholischen Konfessionalisierung: das Beispiel San Giacomo Maggiore	2000	<u>Olms</u>
Fanti, Mario	La chiesa di San Giacomo Maggiore in <u>Bologna</u> : guida a vedere e a comprendere	1998	INCHIOSTRI ASSOCIATI
Cruciani, Federico	S. Giacomo Maggiore in <u>Bologna</u> : guida storico-artistica	1974	a cura dei pp. Agostiniani
	Il tempio di San Giacomo Maggiore in <u>Bologna</u> : studi sulla storia e le opere d'arte : regesto documentario : 7. centenario della fondazione, 1267-1967	1967	Padri agostiniani di San Giacomo Maggiore



# Procedo con l'inserimento del WEBGIS

Comincio con l'ID 197226 del testo

Classi di catalogazione Webgis

Cerco la GID 250

La trovo e la utilizzo

Aggiungo l'oggetto digitale

Controllo la freccina sulla dx



# Un edificio del 1935, manca la bibliografia

W 17981 Istituto di chimica industriale nuova Biblioteca Michelucci



**17981 - Istituto di Chimica Industriale e parco (037006\_754)** ✕

<b>Tutela</b>	<input checked="" type="radio"/> Provvedimento
<b>Indirizzo</b>	viale del Risorgimento, 4 BOLOGNA (BO)
<b>Proprietario</b>	Università di Bologna
<b>Tipologia</b>	Palazzo (XX sec.) - Bene individuo
<b>Provvedimenti</b>	Decreto Commissione Regionale (25/02/2016)
<b>Scheda completa</b>	<a href="#">Apri Scheda</a>
<b>Foto</b> <i>Foto: Franco Benfenati</i>	

Fonte: Bancadati MiC 11/04/2016

Resti di epoca pre-protostorica





# Un edificio del 1935, manca la bibliografia

W 17981 Istituto di Chimica Industriale nuova Biblioteca Michelucci  
Cerco la classe webgis e non c'è

The screenshot shows the 'sebinanext' library catalog interface. At the top, there's a navigation bar with 'Servizi Anagrafiche Catalogo Acquisizioni Periodici'. The main content area is titled 'Gestione catalogo'. Below this, there's a record summary for 'L\*Università di Bologna : palazzi e luoghi del sapere / a cura di Andrea Bacchi e Marta Forlai. - Bologna : Bononia University Press, 2019. - 334 p. : ill. ; 25 cm'. The record is classified as 'M - Libro moderno' with a call number '5641448' and 'UBO4396709'. The 'Nuova relazione con classe' form is the central focus, with the following fields and options:

- Ricerca:** Radio buttons for 'in polo' (selected) and 'in indice SBN'.
- Simbolo:** Text input field containing '17981'.
- Sistema di classificazione:** Dropdown menu set to 'W - WebGis'.
- Equivalente verbale:** Text input field with a 'Parte iniziale' dropdown.
- Termine:** Text input field with a 'Parte iniziale' dropdown.
- Cerca classi collegate all'autore del titolo di partenza
- Classi collegate alla persona, ente o famiglia:** Text input field with a '?' icon.
- Cerca classi collegate al soggetto del titolo di partenza
- Classi collegate al soggetto:** Text input field with a '?' icon.
- Cerca classi collegate al termine di thesaurus del titolo di partenza
- Classi collegate al termine di thesaurus:** Text input field with a '?' icon.
- Worklist:** Dropdown menu.
- Ordinamento:** Dropdown menu set to 'Simbolo di classificazione'.
- Altri filtri

At the bottom right of the form are 'Ricerca' and 'Esci' buttons.

Clicco su nuovo,  
aggiungo l'equivalente verbale (mi memorizzo la descrizione per comodità)  
E inserisco l'oggetto digitale :

C'è Indici e Sommari ma non webgis quindi clicco nuovo e aggiungo al LINK il GID

Categoria: Banca dati  
Formato: Risorsa web

Note: solo interne che non si vedono in Opac



# Catalogare

poloub.sebina.it/sebina

Servizi Anagrafiche Catalogo Acquisizioni Periodici

## Opera

Nessuna opera collegata

## Risorsa



Id. 3565471 Bid SBN UBO3884841 Livello MIN  
Il \*territorio di pianura della diocesi di Bologna : identità e presenza della Chiesa : urbanistica, socio-demografia, edifici di culto e pastorale di un paesaggio in trasformazione / a cura di Claudia Manenti. - Bologna : Compositori, 2011. - 359 p. : ill. ; 27 cm. (In testa al frontespizio: Fondazione cardinale Giacomo Lercardo, Istituto Veritatis splendor, Dies Domini Centro studi per l'architettura sacra e la città, Fondazione Card. Giacomo Lercardo.

Titolo e responsabilità; Pubblicazione; Descrizione fisica; Note **Area**

M - Libro moderno LM - Testo a stampa (moderno) a - Testo M - Monografia

Forma contenuto i - testo Sensorialità e - visivo

Tipo mediazione n - senza mediazione

Tipo supporto nc - Senza mediazione - Volume

Tipo data D - Data semplice Prima data 2011

Paese ITALIA Lingue ITALIANO

Anno copyright 2011

Tipo pubblicazione Studi Locali Adulti

### Numeri Standard

OCLC : 955938704

ISBN : 9788877947260

Confronta legami Indice

### Persone, enti e famiglie

Autore secondario	Manenti, Claudia Curatore	MIN	1321767PMIV002018		
Autore secondario	*Dies *Domini *Centro *studi per l'architettura sacra e la città	MIN	1436243CFIV267336		
Autore secondario	*Fondazione *cardinale *Giacomo *Lercardo	SUP	213531 CFIV145175		
Autore secondario	*Istituto *Veritatis *splendor	MIN	1409941TOOV627174		
Editore moderno	Compositori	MAX	2079928		

Risorsa  
Opera  
Collana  
Altro accesso

### Attività

Cancella  
Duplica  
Fusione

### Nuova relazione con

Parte senza titolo significativo  
Articolo/Spoglio

### Indice

Cerca titoli simili  
Vis. localizzazioni  
Delocalizza per il polo  
Delocalizza per la biblioteca  
Localizza  
Confronto titolo in Indice  
Allinea  
Proposta di correzione

### Altre funzioni

Esame bibliografico  
Esame Unimarc  
Esame BibFrame  
Ric. titoli collegati

### Worklist

Aggiungi a lista



# Le classi Dewey e Webgis collegate ai GID es. 343

poloubo.sebina.it/sebina

Servizi Anagrafiche Catalogo Acquisizioni Periodici


Titoli

Soggetti

Soggetto	Soggettario BNI Firenze	CHIESE - Architettura - Bologna <prov.>	MED	535697		
		CHIESE - Sistemazione urbanistica - Bologna <diocesi>	MIN	700082		

Classi

Dewey	711.56094541 (Ed.22)	URBANISTICA <PIANIFICAZIONE TERRITORIALE>. AREE PER CENTRI RELIGIOSI. Bologna <prov.>		
WebGis	155	San Giovanni Battista - Chiesa parrocchiale - San Giovanni in Persiceto		
WebGis	328	Santa Maria delle Budrie - Chiesa parrocchiale e Santuario di Santa Clelia - San Giovanni in Persiceto		
WebGis	111	Madonna del Poggio - Chiesa - San Giovanni in Persiceto		
WebGis	6027	San Michele Arcangelo di Longara - Chiesa - Calderara di Reno		
WebGis	6023	Sant'Elena di Sacerno - Chiesa - Calderara di Reno		
WebGis	316	San Michele Arcangelo - Chiesa - Argelato		
WebGis	177	San Gregorio Magno - Chiesa - Dugliolo di Budrio		
WebGis	5376	Santi Pietro e Paolo - Chiesa - Anzola dell'Emilia		
WebGis	5381	Santa Maria in Strada - Chiesa - Anzola dell'Emilia		
WebGis	343	San Vitale di Reno - Chiesa - Calderara di Reno		
WebGis	1741	Santa Maria Assunta - Chiesa - Castelfranco Emilia		
WebGis	1691	San Giacomo Maggiore - Chiesa - Castelfranco Emilia		
WebGis	4867	San Giovanni Battista - Chiesa - Gaggio di Piano Castelfranco Emilia		
WebGis	1841	San Bartolomeo - Chiesa - Manzolino di Castelfranco Emilia		
WebGis	1688	San Giacomo di Piumazzo - Chiesa - Castelfranco Emilia		
WebGis	1821	Madonna della Provvidenza di Piumazzo - Chiesa - Castelfranco Emilia		
WebGis	200	San Silvestro - Chiesa - Castelfranco Emilia		



# Esercitazione

**Il \*territorio di pianura della diocesi di Bologna : identità e presenza della Chiesa : urbanistica, socio-demografia, edifici di culto e pastorale di un paesaggio in trasformazione / a cura di Claudia Manenti. - Bologna : Compositori, 2011. - 359 p. : ill. ; 27 cm.**



[https://digitocs.unibo.it/orti.php?id=BID\\_3565471](https://digitocs.unibo.it/orti.php?id=BID_3565471)

Pdf delle tre pagine di indice, ma non sono presenti i nomi delle chiese



# Esercitazione

Il \*territorio montano della diocesi di Bologna: identità e presenza della chiesa : urbanistica, sociodemografia, edifici di culto e pastorale nel paesaggio di un'area collinare e montana / a cura di Claudia Manenti. - Firenze : Alinea, [2009]. - 391 p. : ill. ; 28 cm.



















Nell'indice in Digitocs non sono presenti i nomi delle chiese, mentre in ricerca libera troviamo tutte le Chiese di cui abbiamo inserito la classe Webgis (che corrisponde al numero del GID).






# Classi: Dewey e Webgis

←   Servizi Anagrafiche Catalogo Acquisizioni Periodici			
↳ Classi 			
Dewey	711.56094541 (Ed.22)	URBANISTICA <PIANIFICAZIONE TERRITORIALE>. AREE PER CENTRI RELIGIOSI. Bologna <prov.>	
WebGis	17649	San Giacomo Maggiore Apostolo - Chiesa - Castel d'Aiano	
WebGis	391	San Lorenzo in Panico - Chiesa - Marzabotto	
WebGis	6193	San Giovanni Battista - Chiesa, campanile e canonica - Gaggio Montano	
WebGis	6451	Sant'Andrea di Rasiglio - Chiesa - Sasso Marconi	
WebGis	6453	S. Martino di Ancognano - Chiesa e canonica - Sasso Marconi	
WebGis	6479	Sant'Apollinare - Chiesa parrocchiale - Vergato	
WebGis	17258	San Cristoforo di Labante - Chiesa - Castel d'Aiano	
WebGis	15859	Santa Caterina - Oratorio - Grizzana Morandi	
WebGis	6214	San Martino di Prada - Chiesa e pertinenze - Grizzana Morandi	
WebGis	6192	San Michele Arcangelo - Chiesa - Gaggio Montano	
WebGis	20231	San Lorenzo di Lustrola - Chiesa - Alto Reno Terme	
WebGis	19622	San Nicolò - Chiesa - Alto Reno Terme	

Oltre la Dewey inserite 12 WEBGIS controlliamo se mancano delle chiese presenti nel testo e ci esercitiamo aggiungendo altri GID e link.



# Classi: Dewey e Webgis

WebGis 6214 San Martino di Prada - Chiesa e pertinenze - Grizzana Morandi 

Faccio una prova cercando in ricerca libera San Martino di Prada e infatti....

Fotografia 1970 - 1972

Lo trovi in ▲

[Fototeca del Servizio Patrimonio culturale della Regione Emilia-Romagna](#)



**Il territorio montano della diocesi di Bologna: identita e presenza della chiesa : urbanistica, sociodemografia, edifici di culto e pastorale nel paesaggio di un'area collinare e montana**

Studi Locali Adulti [Alinea](#) 2009

Lo trovi in ▲

[B. Archiginnasio](#) [B. Arte e Storia S.Giorgio in Poggiale](#)

[B. Campus Ravenna - sede di Palazzo Corradini](#) [B. Comunale Anzola dell'Emilia](#)

[B. Comunale Castiglione dei Pepoli](#)

[Altre...](#)

[Risorse digitali](#)  
[Aggiungi alla lista](#)  
[Google Books](#)



**Minding the gap : studies in linguistic and cultural exchange : for Rosa Maria Bollettieri Bosinelli**

[Bononia University Press](#) 2011

Lo trovi in ▲

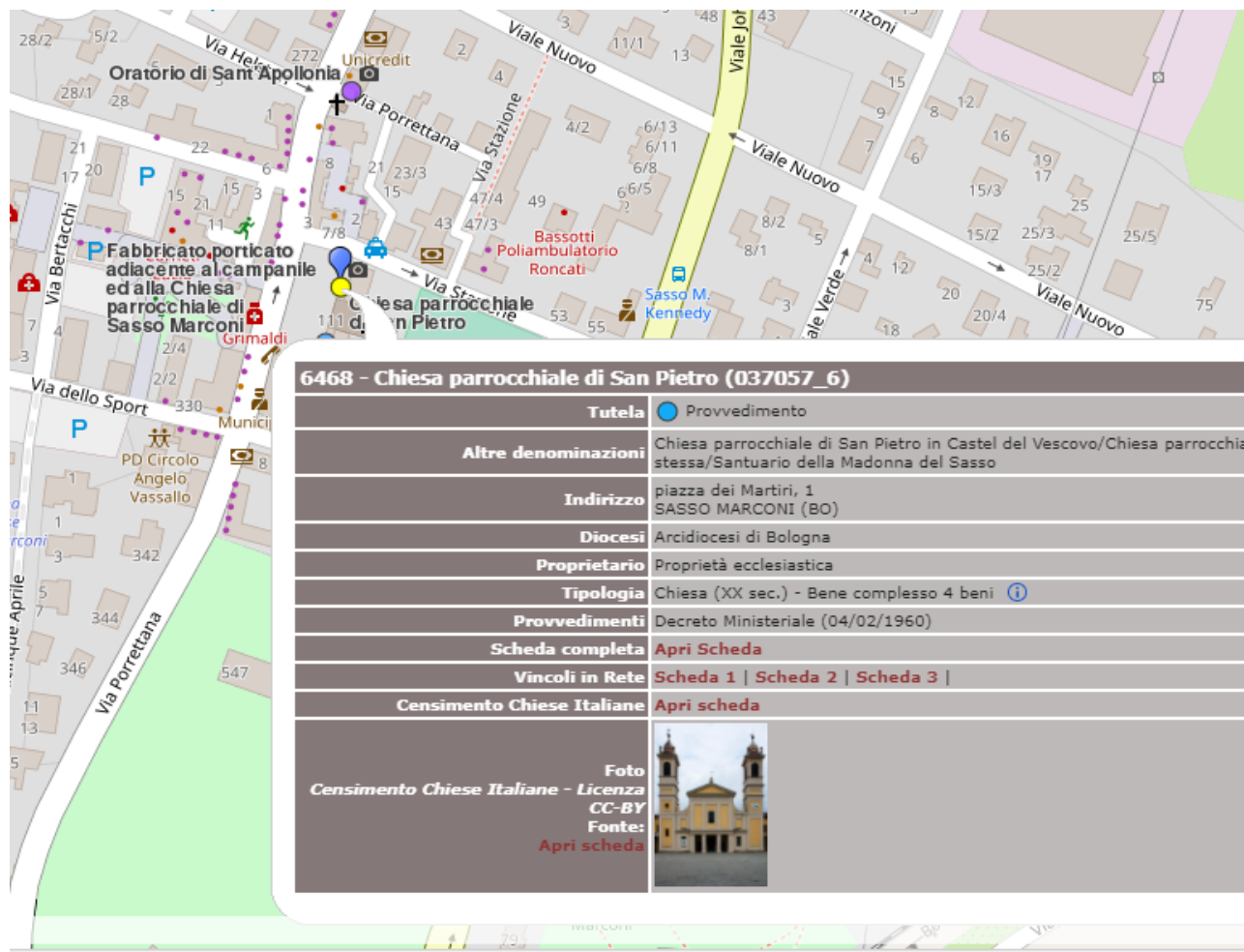
[Indici e sommari](#)

[Aggiungi alla lista](#)



# Classi: Dewey e Webgis


Non vedo San Pietro di Sasso Marconi citata a pag. 103:  
Che corrisponde al **GID 6468**, qui la bibliografia collegata manca  
E' invece presente la scheda tratta dal CCI il Censimento delle Chiese Italiane



**6468 - Chiesa parrocchiale di San Pietro (037057\_6)**

<b>Tutela</b>	Provvedimento
<b>Altre denominazioni</b>	Chiesa parrocchiale di San Pietro in Castel del Vescovo/Chiesa parrocchiale stessa/Santuario della Madonna del Sasso
<b>Indirizzo</b>	piazza dei Martiri, 1 SASSO MARCONI (BO)
<b>Diocesi</b>	Arcidiocesi di Bologna
<b>Proprietario</b>	Proprietà ecclesiastica
<b>Tipologia</b>	Chiesa (XX sec.) - Bene complesso 4 beni
<b>Provvedimenti</b>	Decreto Ministeriale (04/02/1960)
<b>Scheda completa</b>	<a href="#">Apri Scheda</a>
<b>Vincoli in Rete</b>	<a href="#">Scheda 1</a>   <a href="#">Scheda 2</a>   <a href="#">Scheda 3</a>
<b>Censimento Chiese Italiane</b>	<a href="#">Apri scheda</a>

**Foto**  
Censimento Chiese Italiane - Licenza CC-BY  
Fonte:  
[Apri scheda](#)



## Classi: Dewey e Webgis

Non vedo San Pietro di Sasso Marconi citata a pag. 103:

Che corrisponde al GID 6468, qui la bibliografia collegata manca

Apro la scheda di catalogo faccio + classe di tipo Webgis e scrivo il numero corrispondente cerco e non appare faccio NUOVO

Scrivo l'equivalente verbale come è stato fatto per le altre:

San Pietro – Chiesa parrocchiale – Sasso Marconi **ORA NON HO  
CONFERMATO fare in diretta**

San Pietro – Chiesa parrocchiale – Sasso Marconi

Per il link da inserire utilizzerò

<https://www.tourer.it/mappa?id=> aggiungendo dopo = il GID

<https://www.tourer.it/mappa?id=6468>

Descrizione: Mappa - San Pietro – Chiesa parrocchiale – Sasso Marconi

Categoria: BANCA DATI

Formato: RISORSA WEB



# Cercare il bene architettonico: Sant'Andrea di Rasiglio

The screenshot displays the WebGIS interface for the Patrimony Cultural of Emilia-Romagna. The browser address bar shows the URL [patrimonioculturale-er.it/webgis/](http://patrimonioculturale-er.it/webgis/). The page title is "Patrimonio culturale dell'Emilia-Romagna".

The interface includes a search bar with the text "Ricerca su 9971 complessi architettonici: 1 andrea rasiglio". Below the search bar are several filters and options:

- Anche edifici non tutelati
- Parola esatta
- Filtro sulla finestra della mappa
- Inverti la selezione
- Senza fotografie

Additional filters include:

- Provincia:** Tutte le province
- Comune:** Scegli prima la provincia
- Tipo tutela:**  Provvedimento specifico  Ope legis
- Sisma 2012:**  Beni danneggiati  Danni non segnalati

The search criteria are: **Diocesi proprietaria:** Tutte le diocesi; **Proprietà:**  Pubblica  Privata  Ecclesiastica  Privata senza fini di lucro; **Cronologia:** (partially visible).

The map shows the location of the Chiesa di Sant'Andrea di Rasiglio and the Cimitero di Rasiglio di Rasiglio. The map includes a scale bar, a compass, and a StreetView icon. The map is titled "Mappa" and has a "Map" button.

**GID 6451** nella scheda in bibliografia due testi





# Un esempio con poche notizie Casa Ricci Curbastro

Ho svolto una lunga ricerca su una casa di città in via San Vitale 27, passata di mano quindi si trova citata anche con altri nomi di famiglie varie Ranuzzi, Cospi, ecc. Ho trovato pochissime informazioni, ma quelle poche non risultavano nella scheda dei Beni regionali e infatti la bibliografia non c'era. In questo caso ho inserito la famosa Guida di Bologna dello Zucchini che almeno riportava qualche informazione, idem per il testo di Guidicini Cose Notabili ecc. e il volume sulla famiglia Ranuzzi.



**5663 - Palazzo già Ricci Curbastro (037006\_362)**

<b>Tutela</b>	Provvedimento
<b>Indirizzo</b>	via S. Vitale, 25-27 angolo via G. Reni, 9 BOLOGNA (BO)
<b>Proprietario</b>	Proprietà privata
<b>Tipologia</b>	Palazzo (XVIII sec.) - Bene individuo
<b>Provvedimenti</b>	Decreto Ministeriale (18/07/1983)
<b>Scheda completa</b>	<a href="#">Apri Scheda</a>
<b>Vincoli in Rete</b>	<a href="#">Apri scheda</a>
<b>Foto</b>	

Foto: *Ilaria Di Cocco*

Fonte: Bancadati MiC 16/01/2014

**GID 5663**



# Un esempio con poche notizie Casa Ricci Curbastro

sebinanext

UBO Polo UBO

AT BIBLIOTECA DI INGEGNERIA E ARCHITETTUR...

Servizi Anagrafiche Catalogo Acquisizioni Periodici

★ Gestione catalogo ▾

\*Guida di Bologna / Corrado Ricci, Guido Zucchini ; con variazioni ed aggiunte di Guido Zucchini. - Bologna : N. Zanichelli, 1950. - XII, 298, 43 p. : ill. ; 19 cm.

M - Libro moderno LM - Testo a stampa (moderno) M - Monografia 277480 VEA0063921 MIN

Nuova relazione con oggetto digitale

Accesso  Repository  Url  Locale

Codice Percorso \* URL - Accesso con URL assoluto ▾

Risorsa \*

Categoria oggetto digitale ▾

Formato risorsa elettronica ▾

Descrizione

Nota al legame

Coordinate geografiche

✓ Conferma ← Esci

\* Campi obbligatori

## GID 5663

In Oggetti Digitali NUOVO inserito URL assoluto e risorsa il Link con il numero del GID in fondo poi nella descrizione Mappa – e incollato l'equivalente verbale





ALMA MATER STUDIORUM  
UNIVERSITÀ DI BOLOGNA

**Raffaella Inglese**

Biblioteca Michelucci sez. BIA

Raffaella.inglese@unibo.it

[www.unibo.it](http://www.unibo.it)